










INPLANTINGSPLAN BESTAAND  
GRONDPLAN BESTAAND



NOORDPIJL

 noordpijl

AFSLUITINGEN


-  afsluiting algemeen
-  afsluiting betonplaten
-  muur hoog
-  muur laag
-  haag
-  afsluiting laag met draadgaas
-  afsluiting hoog met draadgaas
-  afsluiting + draad

BEPLANTINGEN


-  boom klein
-  struik
-  loofboom
-  naaldboom
-  fruitboom
-  bomenrij
-  cultuurgrens
-  plantsoen
-  boomstronk


GEBOUWEN EN CONSTRUCTIES

 gebouw

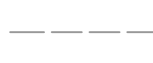
 gebouw constructie


GEBOUWEN EN CONSTRUCTIES

 <sup>89</sup> gebouw huisnummer


 arcering gebouw


HOOGTELIJNEN


 onderkant talud


 bovenkant talud

JURIDISCHE GRENZEN: ADMINISTRATIEF

 205b kadastraal nummer

























 kadastrale grens

 + + + + + grens kadastrale afdeling of sectie


 — — — — — perceelsgrens


INPLANTINGSPLAN NIEUW  
GRONDPLAN NIEUW


MERKKAPPEN, KASTEN L.O.N, PALEN

-  kabine of kast verkeerslichten
-  kabine verlichting
-  merkpaal leiding openbaar nut
-  luchtbaken leiding openbaar nut
-  paal electriciteitsleiding
-  paal verlichting
-  paal divers
-  mast electriciteitsleiding
-  mast divers
-  mast telecommunicatie
-  vlaggemast
-  straatkap water
-  straatkap gas
-  kabine of kast gas
-  straatkap electriciteit
-  kabine of kast electriciteit
-  kabine of kast radio/tv
-  straatkap telefoon
-  kabine of kast telefoon
-  huisaansluiting
-  straatkap divers
-  kabine of kast divers
-  = bezinkput
-   kast pompstation
-   deksel brandkraan
-   markering persleiding aquafin
-   markering persleiding niet aquafin















HOOGTEN T.A.W.

 <sup>+6.25</sup> maaiveldpeil








 gebouw dorpelpeil

 gebouw dorpelpeil garage

TOPOGRAFISCHE MERKPALEN

-  meetpunt NGI
-  meetpunt divers
-  meetpunt aquafin REF
-  meetpunt aquafin GAP
-  meetpunt aquafin VP
-  meetpunt aquafin PP
-  merkpaal staatsgrens
-  merkpaal openbaar domein
-  merkpaal privaat
-  + piket
-   meetpunt hoogtemeting NGI
-   meetpunt hoogtemeting divers






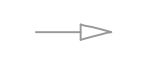



VERHARDINGEN

-  dolomiet
-  KWS
-  cementbeton
-  keien
-  betonstraatstenen
-  betontegels
-  steenslag








UITRUSTING WEGEN, STRAATMEUBILAIR, ...

-  vangrail
-  reflector op paaltje
-  parkeermeter
-  openbare vuilnisbak
-  zitbank
-  praatpaal
-  telefooncel
-  openbare brievenbus
-  meerpaal
-  monoliet
-  signalisatie verkeerslicht
-  signalisatie wegwijzer
-  signalisatie verkeer
-  signalisatie plaatsnaam
-  signalisatie publiciteitsbord
-  signalisatie openbaar vervoer
-   kilometer- en hectometerpaal




WATERLOPEN, GRACHTEN, ...

-  as waterloop
-  bovenkant waterloop
-  waterlijn
-  schamkant
-  sloot
-  stroomrichting
-  duiker
-  rand verharding waterlopen hard/hard
-  rand verharding waterlopen hard/zacht

WEGENIS









-  rand verharding hard/hard
-  as weg
-  rand verharding hard/zacht
-  rand onverharde weg
-  trottoirband
-  rand brug/tunnel
-  = waterslikker

KUNSTWERKEN, CONSTRUCTIES



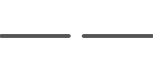
-  kopmuur of keermuur
-  pijler
-  constructie

INPLANTINGSPLAN BESTAAND









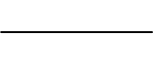

BESTAANDE RIOLERING ALGEMEEN

-  deksel inspectieput niet aquafin
-  riolering
-  deksel inspectieput aquafin
-  overstortleiding
-  collector
-  wachtaansluiting
-  speciale constructie
-  afwateringszin

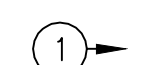
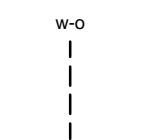
JURIDISCHE GRENZEN: SPECIFIEK


-  onbevaarbare waterloop
-  buurtwegen
-  perceelsgrens

LEIDINGEN OPENBAAR NUT

-  waterleiding
-  HD gasleiding hoge druk
-  MD gasleiding middendruk
-  LD gasleiding lage druk
-  kabel hoogspanning
-  kabel laagspanning
-  kabel openbare verlichting
-  kabel telefoon
-  kabel TV-distributie
-  kabel optisch net

ALGEMEEN

-  fotoaanduiding
-  terreinprofiel

-  te rooien boom

Op de grondplannen zijn 2 soorten perceelsgrenzen weergegeven:

De perceelsgrenzen overgenomen van het kadasterplan. Het kadasterplan geeft een indicatieve ligging van de perceelsgrenzen weer.

De exacte perceelsgrenzen zoals bepaald door de landmeter. Deze exacte grenzen werden niet over het volledige tracé onderzocht / vastgelegd. Het is dan ook om deze reden dat er op sommige plaatsen een dubbele aanduiding van perceelsgrenzen is.

Om het onderscheid te maken worden beide grenzen dmv een ander lijntype aangeduid (zie legende).

PLAN RIOLERING


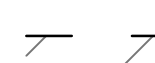
NIEUWE RIOLERING ALGEMEEN

-  RWA-deksel
-  RWA-riolering
-  deksel inspectieput aquafin
-  persleiding
-  prioritaire riolering
-  afwateringszin

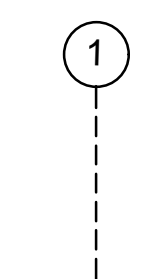
ONTWORPEN KUNSTWERKEN

-  kopmuur of constructie

TIJDELIJKE WERKZONE

-  zone tijdelijke werkzone
-  grens tijdelijke werkzone

ALGEMEEN

-  locatie profiel